

**Agenzia del Territorio
CATASTO FABBRICATI
Ufficio Provinciale di
Firenze**

Dichiarazione protocollo n. FI0131908 del 25/05/2004

Planimetria di u.i.u. in Comune di Cerreto Guidi

Strada Statale Francesca 436

civ.

Identificativi Catastali:

Sezione:

Foglio: 11

Particella: 530

Subalterno: 500

Compilata da:

Mori Massimiliano

Iscritto all'albo:

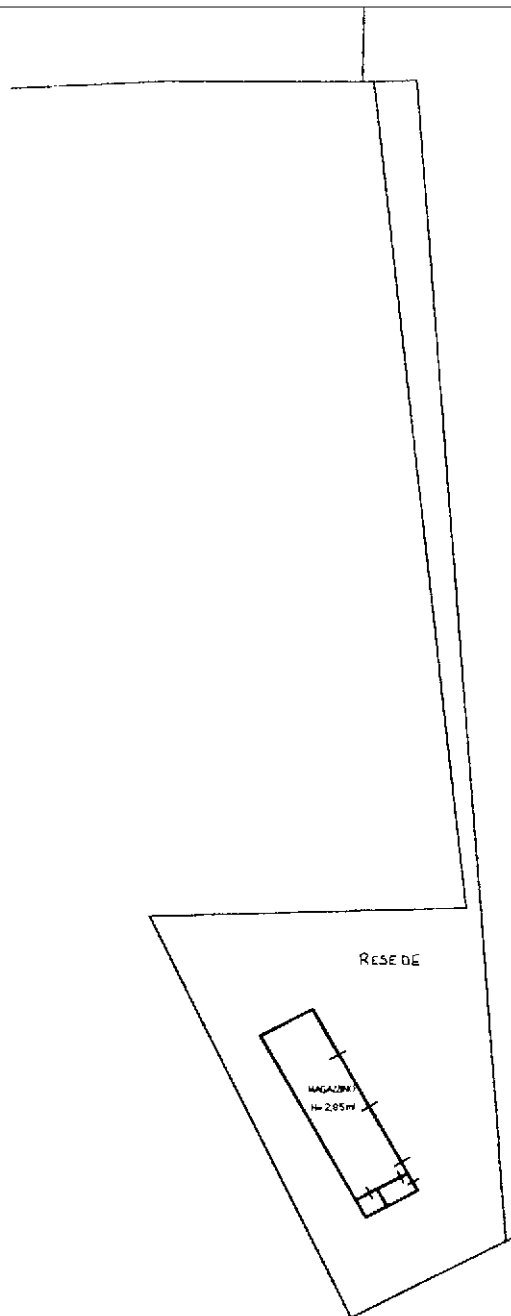
Geometri

Prov. Pisa

N. 1173

Scheda n. 1

Scala 1:1000



P'IANO TERRENO



Catasto dei Fabbricati - Situazione al 26/04/2021 - Comune di CERRETO GUIDI (C529) - < Foglio: 11 - Particella: 530 - Subalterno: 500 >
VIA PROVINCIALE FRANCESCA piano: T;

Ultima planimetria in atti

**Agenzia del Territorio
CATASTO FABBRICATI
Ufficio Provinciale di
Firenze**

Dichiarazione protocollo n. FI0146715 del 17/07/2006

Planimetria di u.i.u. in Comune di Cerreto Guidi

Via Provinciale Francesca Nord

civ.

Identificativi Catastali:

Sezione:

Foglio: 11

Particella: 608

Subalterno:

Compilata da:

Mori Massimiliano

Iscritto all'albo:

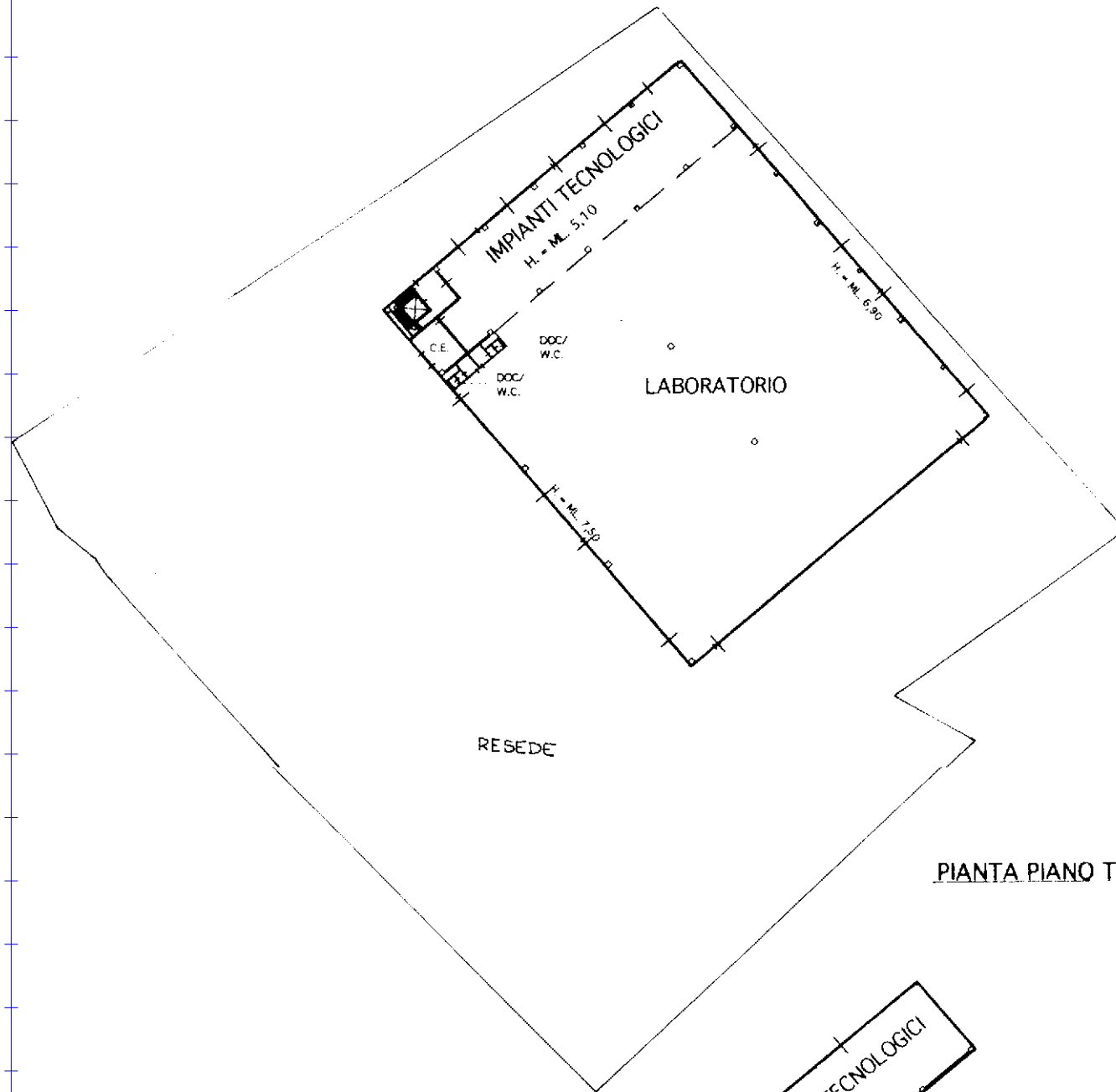
Geometri

Prov. Pisa

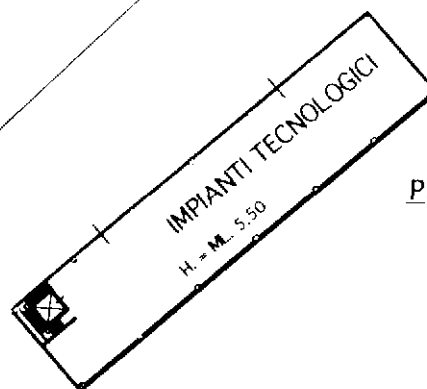
N. 1173

Scheda n. 1

Scala 1:1000



PIANTA PIANO TERRA



PIANTA PIANO PRIMO



ORIENTAMENTO

Ultima planimetria in atti